






Legende:

-  bossen
-  reservaat
-  woonpark
-  beken
-  gemeentegrens

STRUCTUURPLAN LUBBEEK

Kaart 16: natuurlijke structuur

Bron: NGI - topografische kaart

Projectw.: Bart Antheunis
 Ontwerper: Christel Vannoppen
 november 2007
 Projectnr.: 07/3357
 3357-krt-023A.cdr
 zonder schaal

