


Legende


Recreatief netwerk


 recreatieve fietsroute

Functioneel netwerk

 corridor

 bovenlokale functionele fietsroute

 bovenlokale alternatief functionele fietsroute

 non stop fietsroute

STRUCTUURPLAN LUBBEEK

Kaart 4: bovenlokaal functioneel en recreatief fietsroutenetwerk

Bron: OC - GIS Vlaanderen
 NGI - Topografische kaart
 FRN 2003 - Vlaams-Brabant

Projectvw.: Mieke Paelinck
 Ontwerper: Christel Vannoppen
 september 2004
 Projectnr.: 07/3357
 3357-krt-013A.apr



0 500 1000 1500 Meters

