




Legende:

-  recent overstroomde gebieden
-  natuurlijk overstroombare gebieden
-  gemeentegrens

STRUCTUURPLAN LUBBEEK

Kaart 8: overstromingsgebieden



0 500 1000 1500 Meters

Bron: OC - GIS Vlaanderen
NGI - Topografische kaart

Projectwv.: Mieke Paelinck
Ontwerper: Christel Vannoppen
september 2004
Projectnr.: 07/3357
3357-krt-013A.apr

