
















Legende

-  stedelijk gebied
-  Vlaamse Ruit
-  economisch netwerk Albertkanaal
-  bebouwd perifeer landschap
-  aaneengesloten buitengebied
-  hoofdweg
-  primaire weg
-  secundaire weg
-  spoorweg
-  hoofddorp (omgeving Lubbeek)
-  woonkern (omgeving Lubbeek)
-  woonkern in het buitengebied (omgeving Lubbeek)
-  natuurverbindingen droge sfeer
-  natuurverbindingen natte sfeer
-  ecologische infrastructuur

STRUCTUUPLAN LUBBEEK

Kaart 3: planningscontext - hogere structuurplannen

Bron: NGI - topografische kaart

Projectvw.: Bart Antheunis
 Ontwerper: Christel Vannoppen
 november 2007
 Projectnr.: 07/3357
 3357-krt-066B.cdr
 zonder schaal

