




### Legende

-  habitatrichtlijngebied
-  VEN-gebied
-  gemeentegrens

## STRUCTUURPLAN LUBBEEK

Kaart 7: VEN-gebieden en habitatrichtlijn-gebieden



0 500 1000 1500 Meters

Bron: OC - GIS Vlaanderen  
 NGI - Topografische kaart  
 AMINAL - Afdeling Natuur

Projectvw.: Mieke Paelinck  
 Ontwerper: Christel Vannoppen  
 september 2004  
 Projectnr.: 07/3357  
 3357-krt-013A.apr

