





Legende:

waterlopen

 1ste_kategorie

 2de_kategorie

 3de_kategorie

 niet_geklasseerd

 natte gronden

 hoogtelijnen

STRUCTUURPLAN LUBBEEK

Kaart 15: reliëf en waterlopen

Bron: OC - GIS Vlaanderen
 NGI - Topografische kaart
 INB - Waterlopen

Projectvw.: Mieke Paelinck
 Ontwerper: Christel Vannoppen
 september 2004
 Projectnr.: 07/3357
 3357-krt-013A.apr



0 500 1000 1500 Meters

