









Legende:

-  regionale verbindingswegen
-  lokale wegen I
-  lokale wegen II
-  vrijliggende fietsassen en verbindingen
-  openbaar vervoerknooppunt
-  snelbus BB-net
-  zoekzones lokale park and ride
-  gemeentegrens

STRUCTUURPLAN LUBBEEK

Kaart 38: gewenste lijninfrastructuur

Bron: NGI - topografische kaart



Projectvw.: Bart Antheunis
 Ontwerper: Christel Vannoppen
 januari 2009
 Projectnr.: 07/3357
 3357-krt-110C.cdr
 zonder schaal

